

Associazione  
**C&TL**  
**CARIPIT**  
Pistoia




## Trekking

# “LA CALVANA”

Il fascino di un comprensorio poco conosciuto dai pistoiesi che offre spettacolari panorami

**Sabato 10 giugno 2023**



La Sezione Podismo e Trekking propone **per sabato 10 giugno** una escursione alla **CALVANA di Prato**, una splendida area naturale protetta che si trova a pochi chilometri da Pistoia ma, purtroppo, poco conosciuta.

La **Calvana** è una catena montuosa, appartenente sia geograficamente che morfologicamente all'Appennino. E' situata tra la valle del Bisenzio ed il Mugello ed è caratterizzata da una serie di rilievi che si snodano da Montepiano alle pendici di Prato principalmente fra i 700 e gli 800 metri, ma raggiungendo, nel tratto centrale, la maggior altezza con il Monte Maggiore (916 metri).

Questa dorsale montuosa è costituita prevalentemente da rocce calcaree, tra cui un calcare bianco conosciuto localmente col nome di pietra alberese, utilizzata nell'edilizia storica e nell'architettura pratese (es. Duomo di Prato).

I versanti sono rivestiti per la maggior parte da boschi di carpini, lecci, cerri e roverelle. Alcune aree, soprattutto sul versante fiorentino presentano rimboschimenti di conifere e cipressi.

La parte sommitale, dai 700-750 metri fin sui crinali, è invece caratterizzata da aree a prateria, interrotte da macchie e boschetti di arbusti, che costituiscono la particolarità ambientale della Calvana, ed in cui vivono circa 60 specie di orchidee spontanee ed altre specie erbacee rare. Tali aree di crinale sono tradizionalmente utilizzate come pascoli con bovini ed ovini e non è raro vedere cavalli allo stato brado.



La fauna più interessante dal punto di vista ambientale è costituita dall'avifauna, rappresentata soprattutto da passeriformi e rapaci tra cui il falco pecchiaiolo, l'albanella minore ed il biancone.

Abbiamo proposto questa gita perché, la Calvana, nonostante la relativa vicinanza a Pistoia, è principalmente frequentata dai pratesi e risulta un itinerario abbastanza insolito o poco conosciuto dalla massa turistica.

### **Programma**

**Alle 08,00** ritrovo dei partecipanti in Piazza Oplà a Pistoia lato Campo Scuola. Si raccomanda puntualità.

**Alle 08,15** partenza con mezzi propri in direzione di località **I Bifolchi**. **I Bifolchi** è raggiungibile da Prato, percorrendo la salita della Chiesa dei Cappuccini che inizia da Via A. Diaz.  
N.B. da Pistoia dista circa 25 km percorribili in circa 30-40 minuti.

**N.B. Per chi lo desidera ritrovo direttamente sul posto.**

**Alle 09,00 Partenza della escursione.**

**Lunghezza percorso a piedi:** sono pochi km., inizialmente (circa 1 ora) falsopiano-salita fino alla panoramica Casa Bastone, poi salita abbastanza impegnativa (circa 1 ora 15') fino alla Vetta della Calvana: Croce della Retaia con splendido panorama, ancora più ampio, oltre i 180°.



**Termine itinerario e escursione entro le ore 13/13,30 circa**

**Tempo di percorrenza a/r: circa 4/5 ore** comprese brevi soste, ma esclusa pausa pranzo al sacco.



**Itinerario non difficile ma abbastanza impegnativo.**

**E' richiesto un minimo di allenamento e consigliato uso di scarpe da montagna.**

**Escursione adatta ai bambini ma solo fino a Casa Bastoni.**

**In ogni caso è consigliato munirsi di zainetto con kway e provviste per le proprie esigenze con borraccia (durante il percorso non si incontrano fontane).**

**NOTA:** Il Rifugio di Casa Bastone con buona probabilità sarà aperto, come normalmente durante i fine settimana primaverili-estivi, ma non essendo un rifugio CAI e quindi gestito da volontari, non garantisce sempre l'apertura.



**Quote di partecipazione** (per assicurazione a copertura della manifestazione e spese organizzative)

Soci e familiari (*)	<b>€ 5,00</b>
Eventuali altri partecipanti	<b>€ 7,00</b> in compagnia del socio

(\*) Per familiari si intende: coniugi e figli conviventi (ogni altro parente non è considerato familiare)

**Le quote di partecipazione dovranno essere pagate la mattina stessa ai rappresentanti della sezione prima della escursione.**

Alla gita possono partecipare i Soci, i loro familiari e eventuali persone esterne in compagnia del Socio.

**Iscrizioni**

Le iscrizioni dovranno pervenire alla Segreteria **entro mercoledì 7 giugno 2023** :

- Utilizzando il modulo allegato
- Tramite l'apposito modulo elettronico, cliccando direttamente su questo link:

**[Escursione CALVANA DI PRATO. Modulo Adesione](#)**

- Oppure contattando direttamente i seguenti riferimenti:
  - Segreteria dell'Associazione 0573-20456 - [segreteria@cetl.it](mailto:segreteria@cetl.it)
  - Lealdo Magni 388-5691492
  - Luca Sestini 338-9709464



Al momento dell'iscrizione si dovrà comunicare il punto di ritrovo (Piazza Oplà o direttamente al punto di partenza di Località I Bifolchi)

N.B. Avvertiamo che la mancata partecipazione (o disdetta oltre giovedì 8 giugno) non darà diritto ad alcun rimborso in quanto il costo dell'assicurazione è pagato in anticipo.

L'escursione sarà effettuata solo se le condizioni meteorologiche lo permetteranno.

Pistoia, 23 maggio 2023

**SEZIONE PODISMO E TREKKING**



Spett. Associazione C&TL CARIPIT  
Sezione PODISMO e TREKKING  
Via N. Paganini 7 – 51100 PISTOIA

Da ritornare per:  
**email:** segreteria@cetl.it

**Tagliando da inviare entro mercoledì 7 giugno 2023**

**SCHEDA DI PARTECIPAZIONE**

**TREKKING LA CALVANA DI PRATO**

**Sabato 10 GIUGNO 2023**

Il/I sottoscritto/i:

Nominativo	Qualifica (Socio/Familiare/Esterno)	Ritrovo Piazza Oplà o loc. I Bifolchi
_____	_____	_____
_____	_____	_____
_____	_____	_____
_____	_____	_____

chiede/ono la partecipazione al  
**TREKKING LA CALVANA DI PRATO**  
**di sabato 10 giugno 2023**  
**(indicare anche il richiedente se partecipa).**

Il sottoscritto \_\_\_\_\_ presso \_\_\_\_\_

N. Telefono \_\_\_\_\_ N. cellulare \_\_\_\_\_ email \_\_\_\_\_

Note ed esigenze particolari: \_\_\_\_\_

\_\_\_\_\_

Data : \_\_\_\_\_

Firma: \_\_\_\_\_